Siguiendo una ruta ciclista llamada "Green Belt" es posible recorrer este interesante río, que atraviesa y sale de la ciudad de Boise entre terrenos forestados, puentes y túneles de tal suerte que jamas se atraviesa una calle, ni se escucha un vehículo de motor.

Aquí la vida pasa con calma y aunque el pedaleo de Andrescoutt es apresurado, ve a su paso tranquilos paseantes dominicales. Un peligro que a veces amenaza con colisión ciclistica.

Algunos puentes son de madera, y sus tablas resuenan al paso de la bicicleta como si se tratara de un tren. La frescura del verano se hace sentir bajo la sombra de los arboles.



Una vez que se deja la ciudad se esta en el desierto, y la frescura de las arboledas ha quedado atrás. Pero un poco de paciencia llevara a Andrescoutt a su destino...

…el final de la ruta, un parque rodeado de desierto. Un Oasis de frescura que corona los 30kms recorridos. Bueno, que corona la mitad del recorrido total. Falta el regreso.

Y un poco mas adelante, una playita artificial, construida al pie de una presa.



El mismo punto, visto desde las alturas desde la montaña más cercana.

Del otro lado de la presa, esto es lo que se puede ver...

Pero dejemos los parajes alterados por el ser humano y vayamos a otro punto ubicado mas al Norte, en los bosques, donde tienen sus orígenes estas aguas que llegan al desierto. Aquí podemos encontrar arroyos cristalinos y calmados.

O peligrosos ríos conocidos como rápidos...

..apenas adecuados para su navegación por intrépidos exploradores como Andrescoutt, que junto con algunos conocidos se prepara a abordar una balsa inflable.

Rio abajo, frente a caídas de nivel 4 nos mantenemos aun en la embarcación.

Mirar al frente ayuda a prepararse para lo peor. El equilibrio es crucial.

Remar en equipo y en coordinación ayuda a esquivar peligrosas rocas. Esta estuvo cerca.



Tras una caída de nivel 6, la balsa toma ángulos muy drásticos y es difícil mantenerse en ella.

Pero no para Andrescoutt, quien practicamente aun esta seco.

Pero eso no duro mucho tiempo, y Andrescoutt se vio obligado a sentir las heladas aguas, sin embargo no hay foto de tal desventura. Dejemos estos ríos y vamos a otro lugar.

A las altas montañas. Donde apenas tienen su nacimiento pequeños riachuelos provenientes de los deshielos en las elevadas rocas y de afluentes termales.



Este lugar es a la vez ideal para divisar pequeños salmones y otros peces.

Sin embargo toda esta belleza esconde un gran peligro...

No lo adivina estimado lector?

Asi es, estimado lector. Osos. Por fortuna Andrescoutt no se topo con ninguno.

Este fue un articulo mas de la colección ilustrada de...

National
Ciclographic
Adventurers

Locacion realizada en el estado de Idaho-USA